



SandRadtouren zu den Sandlebensräumen zwischen Weißenburg und Bamberg



**Radtourenführer
mit Begleitheft
Übersichtskarte 1:260.000
7 Teilkarten 1:75:000 mit
Wegbeschreibung**



SandRadtouren

zu den Sandlebensräumen zwischen Bamberg und Weißenburg

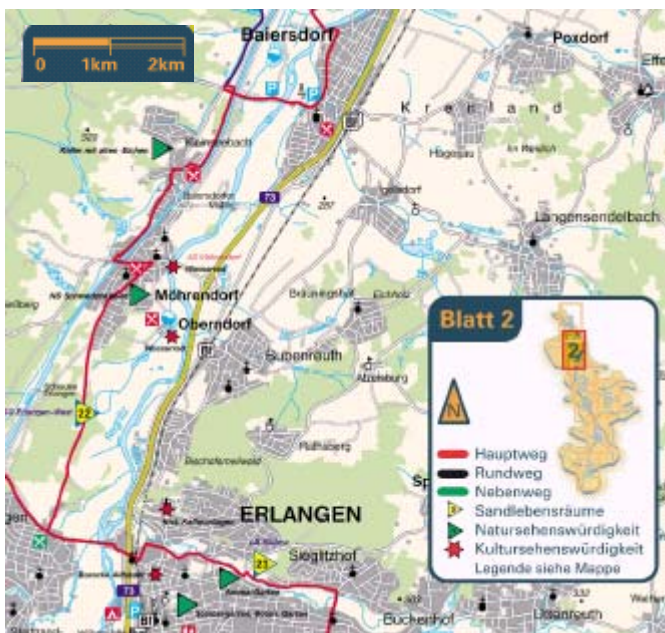
Entdecken Sie auf Ihrer Radtour durch die SandAchse Franken schimmernde Silbergrasfluren, rosa Blütenmeere, duftende Kiefernwälder und "fränkische Wüsten"! Machen Sie Bekanntschaft mit den Sandlebensräumen unserer Heimat!

Die SandRadtouren zwischen Bamberg und Weißenburg führen Sie auf stillen Wald- oder Nebenwegen, entlang der Flüsse Regnitz, Pegnitz und Rednitz, durch beschauliche Ortschaften und historische Stadtzentren zu seltenen Kostbarkeiten unserer Heimat.






Die SandAchse Franken ist das größte bayerische Naturschutzprojekt, zu dem sich drei Verbände, sieben Landkreise und fünf kreisfreie Städte zusammengeschlossen haben. Ihr Ziel ist der Erhalt und die Förderung der Sandlebensräume als unersetzbare Bestandteile unserer fränkischen Landschaft.



Ausschnitt: Teilkarte Blatt 2



Ausschnitt: Wegbeschreibung Blatt 2

In **Buckenhofen** weiter bis **Forchheim** und weiter bis **Hausen** am westl. Kanalufer entlang (**Radweg am Main-Donau-Kanal**) - Kanal bei Schleuse Hausen überqueren - nach Kanalhaus rechts - Teerweg nach unten (hier Möglichkeit für Abstecher zu Wasserrad: unten links - 400m) - rechts - am Kanal entlang - Trockenhänge - 200m vor Waldstück links - Zementweg folgen - durch Pappelallee - links - über Regnitz-Brücke nach **Baiersdorf** - rechts - Wellerstädter Hauptstr. - **Süd-West-Route** - 1km geradeaus durchs Wohngebiet - nach Zebrasteifen  - rechts Richtung Röttenbach - nach 500m  - auf Str.  über Kanal - nach Brücke rechts - **Regnitz-Radweg** - nach 50m rechts zum Kanal - rechts bis **Kleinseebach** (2-3Km) am Kanal entlang - Schild „Gasthof Schuh“ folgen - bei  links in Kleinseebacher Str. (hier Möglichkeit für Abstecher zu alten Eichen: nach 200m rechts - Röttenbacher Weg hochfahren - Ende der Kurve rechts - Wald mit alten Eichen - Felsenkeller) - nach 800m bei Feuerwehr rechts - in Neue Str. (**Möhrendorf**) **Radweg Nr. 6** - durch Wohngebiet - bei Kreisel links - über Kanal - 500m geradeaus - rechts in Erlanger Str. (hier Möglichkeit für Abstecher nach Oberndorf: Nach 200m links - Oberndorfer Str.) - nach 400m links - geradeaus zum Ortsende - über Teerstr. (für KfZ gesperrt) durch WSG Erlangen-West  (mit Lehrpfad, nur teilweise f. Fahrrad geeignet) - bis zum Hochhaus in **Alterlangen**.
Hier trifft Route mit Westvariante zusammen - weiter Karte 3.

Sandgrasnelkenrasen



Projektbüro SandAchse Franken
Pfaffweg 4, 91054 Erlangen
Telefon 09131 - 97 73 58
Telefax 09131 - 97 73 63
eMail: projekt@sandachse.de
www.sandachse.de



Projektträger:
Bund Naturschutz in Bayern e.V. (BN)
Deutscher Verband für Landschaftspflege e.V. (DVL)
Landesbund für Vogelschutz in Bayern e.V. (LBV)

Bildnachweis: A. Niedling, B. Weinbrecht
Zeichnung: M. Buchner/Dr. R. Lindacher

Sanddüne bei Nürnberg-Erlenstegen



SandRadtouren



Maßstab 1 : 260.000

Lust auf Sand?

Na dann los!

Bezug des Radwegführers
„SandRadtouren zu den
Sandlebensräumen zwischen Weißenburg
und Bamberg“

über den Buchhandel zu 7,90 EUR

ISBN 3-931944-94-8

